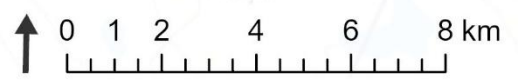
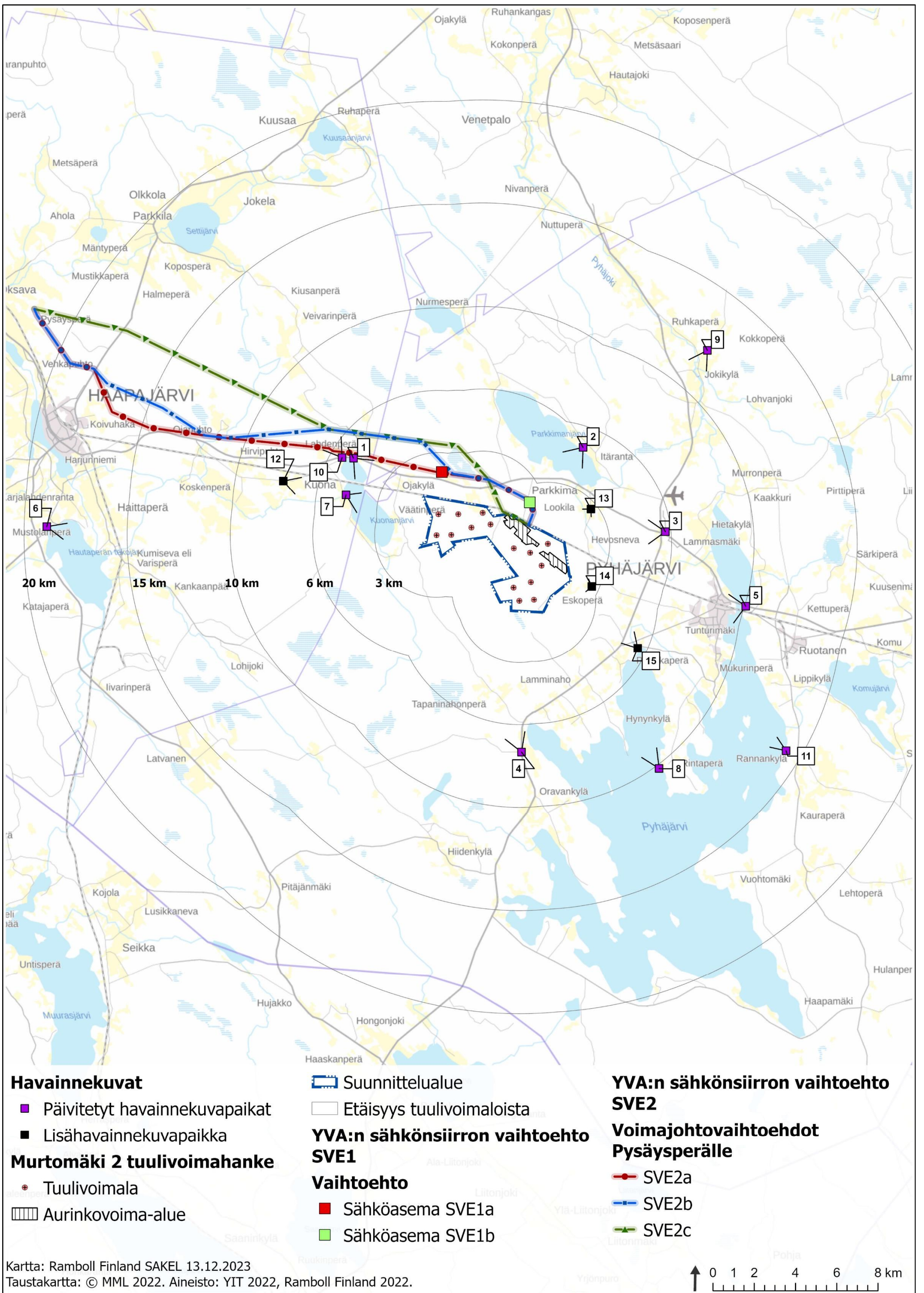


Liite 12a, Osa 1

[Havainnekuvat](#)



Valokuvasoitteet

Kuvauspaikka 1. Kuonanjärvi.

Lähin voimala 4,9 km etäisyydellä.

ALKUPERÄINEN



VALOKUVASOVITE VE1 (YVA-selostus, kaavaluonnos)




VALOKUVASOVITE VE1 (Kaavaehdotus)



RAUTALANKAMALLI VE1 (YVA-selostus, kaavaluonnos)



RAUTALANKAMALLI VE1 (Kaavaehdotus)



Kuvauspaikka 2. Parkkimajärven ranta.

Lähin voimala 5,8 km etäisyydellä.

ALKUPERÄINEN



VALOKUVASOVITE VE1 (YVA-selostus, kaavaluonnos)



VALOKUVASOVITE VE1 (Kaavaehdotus)



RAUTALANKAMALLI VE1 (YVA-selostus, kaavaluonnos)



RAUTALANKAMALLI VE1 (Kaavaehdotus)



Kuvauspaikka 3. Nelostien Vaskikellon risteys

Lähin voimala 5,7 km etäisyydellä.

ALKUPERÄINEN



VALOKUVASOVITE VE1 (YVA-selostus, kaavaluonnos)




VALOKUVASOVITE VE1 (Kaavaehdotus)



RAUTALANKAMALLI VE1 (YVA-selostus, kaavaluonnos)



RAUTALANKAMALLI VE1 (Kaavaehdotus)



Kuvauspaikka 4. Latvastentien ja Jyväskylätien risteys.

Lähin voimala 7,3 km etäisyydellä.

ALKUPERÄINEN



VALOKUVASOVITE VE1 (YVA-selostus, kaavaluonnos)




VALOKUVASOVITE VE1 (Kaavaehdotus)



RAUTALANKAMALLI VE1 (YVA-selostus, kaavaluonnos)



RAUTALANKAMALLI VE1 (Kaavaehdotus)



Kuvauspaikka 5. Tikkalansalmen silta

Lähin voimala 10,3 km etäisyydellä.

ALKUPERÄINEN



VALOKUVASOVITE VE1 (YVA-selostus, kaavaluonnos)




VALOKUVASOVITE VE1 (Kaavaehdotus)



RAUTALANKAMALLI VE1 (YVA-selostus, kaavaluonnos)



RAUTALANKAMALLI VE1 (Kaavaehdotus)



Kuvauspaikka 6. Hautaperän tekojärvi.

Lähin voimala 18,9 km etäisyydellä.

ALKUPERÄINEN




VALOKUVASOVITE VE1 (YVA-selostus, kaavaluonnos)




VALOKUVASOVITE VE1 (Kaavaehdotus)



RAUTALANKAMALLI VE1 (YVA-selostus, kaavaluonnos)



RAUTALANKAMALLI VE1 (Kaavaehdotus)



Kuvauspaikka 7. Kuonanjärven länsiranta.

Lähin voimala 4,6 km etäisyydellä.

ALKUPERÄINEN



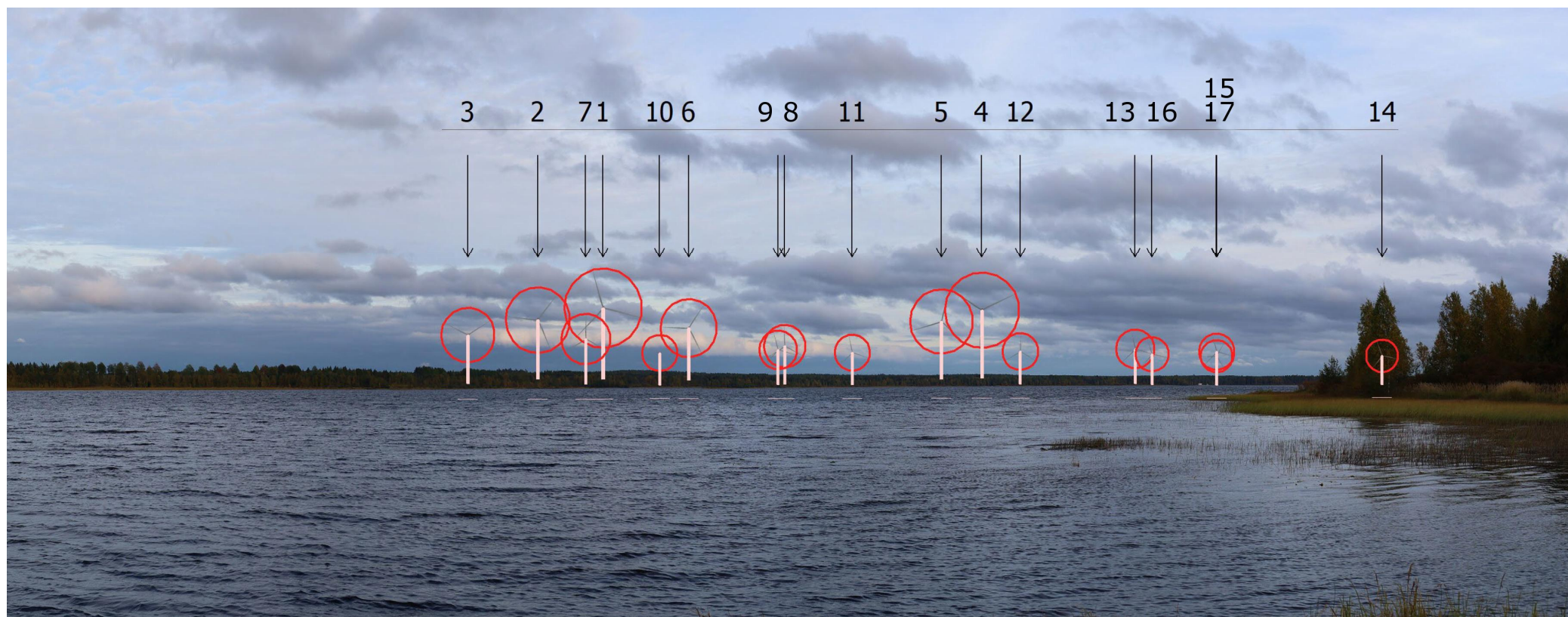
VALOKUVASOVITE VE1 (YVA-SELOSTUS, KAAVALUONNOS)




VALOKUVASOVITE VE1 (KAAVAEHDOTUS)



RAUTALANKAMALLI VE1 (YVA-SELOSTUS, KAAVALUONNOS)



RAUTALANKAMALLI VE1 (KAAVAEHDOTUS)



Kuvauspaikka 8. Pyhäjärven kalasatama

Lähin voimala 10,2 km etäisyydellä.

ALKUPERÄINEN



VALOKUVASOVITE VE1 (YVA-SELOSTUS, KAAVALUONNOS)



VALOKUVASOVITE VE1 (KAAVAEHDOTUS)



RAUTALANKAMALLI VE1 (YVA-SELOSTUS, KAAVALUONNOS)



RAUTALANKAMALLI VE1 (KAAVAEHDOTUS)



Kuvauspaikka 9. Jokikylä-Ruhkaperä

Lähin voimala 12,2 km etäisyydellä.

ALKUPERÄINEN



VALOKUVASOVITE VE1 (YVA-SELOSTUS, KAAVALUONNOS)




VALOKUVASOVITE VE1 (KAAVAEHDOTUS)



RAUTALANKAMALLI VE1 (YVA-SELOSTUS, KAAVALUONNOS)



RAUTALANKAMALLI VE1 (KAAVAEHDOTUS)



Kuvauspaikka 11. Pyhäjärven itäranta

Lähin voimala 14,2 km etäisyydellä.

ALKUPERÄINEN



VALOKUVASOVITE VE1 (YVA-SELOSTUS, KAAVALUONNOS)



VALOKUVASOVITE VE1 (KAAVAEHDOTUS)



RAUTALANKAMALLI VE1 (YVA-SELOSTUS, KAAVALUONNOS)



RAUTALANKAMALLI VE1 (KAAVAEHDOTUS)

