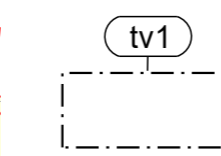


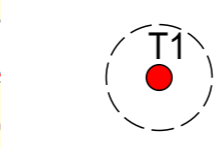
**Yleiskaavamerkintöjen selitykset:**

**Erityisominaisuuksien rasteri- tai viivamerkinnt:**



**Tuulivoimalan alue.**

- Luku tv-merkinnän yhteydessä osoittaa kuinka monta tuulivoimalaa kullekin erilliselle pisteaksoviivalla rajatulle osa-alueelle saadaan enintään sijoittaa.
- Yksittäisen tuulivoimalan enimmäiskorkeus saa olla enintään 320 metriä maanpinnasta.
- Tuulivoimaloiden kaikki rakenteet sekä siipien pyörimisalue tulee sijoittua osoitetuille tuulivoimaloiden alueille.
- Tuulivoimaloiden värityksen on oltava yhtenäinen ja vaalea, kuitenkin varustettuna ilmailuviranomaisen lentoesteluvan ehtojen mukaisin merkinnöin.
- Alueelle voidaan sijoittaa tuulivoimatuotantoa ja energiahuoltoa palvelevia rakenteita.



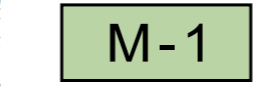
Ohjeellinen tuulivoimalan sijainti. Numero viittaa kaavaselostuksessa ja liiteaineistoissa käytettyyn tuulivoimaloiden numerointiin. Voimaloiden tarkka sijainti määritetään rakennusluvan yhteydessä.

**Alueiden käyttötarkoitukset:**



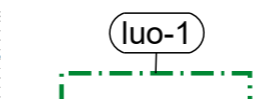
**Energiahuollon alue.**

Alueelle voidaan rakentaa sähköasemakenttä, kojeistorakennuksia ja huoltorakennuksia sekä energian varastointiin liittyviä rakennuksia ja laitteistoja.



**Maa- ja metsätalousvaltainen alue.**

Alue on varattu pääasiassa metsätaloutta varten. Alueelle saa sijoittaa tuulivoimaloita niille erikseen osoitetuille alueille ja niitä varten huototeita, teknisiä verkkoja sekä varastointi- ja kokoonpanoalueita. Alueelle saa sijoittaa vähäistä maa- ja metsätaloutta palvelevaa rakentamista. Alueidenkäyttölain 16.3 §:n nojalla kaava-alue määrätään suunnittelutarvealueeksi. Suunnittelutarvevalvoite ei koske tuulivoimarakentamista.



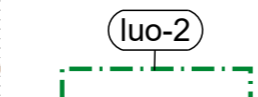
**Luonnon monimuotoisuuden kannalta erityisen tärkeä alue.**

Alueella sijaitsee luontodirektiivin liitteen IV(a) lajin (liito-orava) lisääntymis- ja levähdyspaikka, jonka hävittäminen tai heikentäminen on luonnonsuojelulain 78 §:n nojalla kielletty.



**Luonnon monimuotoisuuden kannalta erityisen tärkeä kohde.**

Valkolehdokin kasvupaikka, joka on rauhoitettu luonnonsuojelulain 74 §:n perusteella. Kasvupaikka tulee jättää maanmuokkauksen, voimakkaiden hakkuiden ja muiden maankäytön muutosten ulkopuolelle.




**Luonnon monimuotoisuuden kannalta tärkeä alue.**

Alueella sijaitsee huomioitavia luontotyyppisiä ja kasvillisuutta (monimuotoisuutta turvaavia ja tukevia kohteita). Alueella tehtävien toimenpiteiden suunnittelussa suositellaan, että luontoarvot huomioidaan ja pyritään turvaamaan.

- |  |                            |
|--|----------------------------|
| 1. puro ja sen lehto- ja suoympäristö  | 8. kalliometsä             |
| 2. puro ja sen metsä- ja suoympäristö  | 9. korpiympäristö          |
| 3. kangaskorpi   | 10. sarakorpi              |
| 4. metsä- ja korpiympäristö  | 11. korpiympäristö         |
| 5. korpiympäristö  | 12. liito-oravan elinpiiri |
| 6. metsä- ja korpiympäristö  |                            |
| 7. korpi ja varttunut tuore kangas, sisältää myös liito-oravalle soveltuvaa elinympäristöä |                            |

**Kohde- ja viivamerkinnt:**



**Muinaismuistoalue.**

Muinaismuistolain (295/1963) rauhoittama kiinteä muinaisjäännös. Alueen kaivaminen, peittäminen, muuttaminen, vahingoittaminen ja muu siihen kajoaminen on muinaismuistolain nojalla kielletty. Kaikista aluetta koskevista toimenpiteistä ja suunnitelmista tulee pyytää alueellisen vastuuseon (Oulun museo- ja tiedekeskus) lausunto. Kohteen numero viittaa yleiskaavan selostuksen kohdeluetteloon.

1. Hautasalo (1000045493) tervehauta
2. Saariho (1000045495) tervehauta

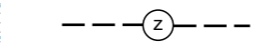


**Nykyinen/parannettava tielinjaus.**



**Ohjeellinen uusi tielinjaus.**

Merkinnällä on osoitettu tuulivoimalaitoksia palvelevat huoltotiet. Huoltotiet toteutetaan sorapintaisina ja keskimäärin 6 metriä leveänä.



**Ohjeellinen uusi maakaapeli.**

Merkinnällä osoitetaan alueen sisäiset keskijännitejohdot

**Piirtämistekniset merkinnät:**



**Yleiskaava-alueen raja.**



**Alueen raja.**



**Kunnan raja**

**Yleiskaavamääräykset:**

Osayleiskaava on laadittu alueidenkäyttölain 77 a §:n tarkoittamana oikeusvaikutteisena yleiskaavana. Osayleiskaavaa voidaan käyttää kaavan mukaisten tuulivoimaloiden rakentamisluvan myöntämisen perusteena tuulivoimaloiden alueella (tv-alue). Yleiskaavassa osoitetuille tv-alueille saadaan sijoittaa yhteensä enintään 11 tuulivoimalaa.

Jokaiselle tuulivoimalalle on haettava lentoestelupa Liikenne- ja viestintävirasto Traficomilta.

Alueen sisäiset keskijännitejohdot on toteutettava ensisijaisesti maakaapeleina. Tuulivoimaloiden huolto- ja rakentamistiet sekä sisäinen sähkönsiirto maakaapelein on sijoitettava mahdollisuuksien mukaan samaan maastokäytävään. Tuulivoimaloiden, tuulivoimaloiden huolto- ja rakentamistien sekä nykyisten perusrakennettavien teiden ja maakaapeleiden sijoittamisessa on otettava huomioon luonnon monimuotoisuuden kannalta erityisen tärkeät alueet sekä arkeologisen kulttuuriperinnön kohteet.

Tuulivoimaloiden lopullisten toteutettavien sijaintien koordinaatit on ilmoitettava Puolustusvoimien pääesikunnalle.

Meluhaittojen ehkäisemiseksi ja ympäristön viihtyisyyden turvaamiseksi alueen suunnittelussa ja toteuttamisessa on noudatettava valtioneuvoston päätöstä (Vnp 993/1992) melutasojen ohjearvoista, valtioneuvoston asettama tuulivoimaloiden ulkomelutason ohjearvoista (Vna 1107/2015) sekä sosiaali- ja terveysministeriön asettamia sisämelun toimenpideraja-arvoja (STMA 545/2015).

# LAULURÄMEEN TUULIVOIMA-OSAYLEISKAAVA

1:10 000

Oulussa 25.2.2026

Johanna Lehto  
FM, YKS-675

Juha Suominen  
Ins. (YAMK), YKS-451



Hyväksytty Pyhäjärven kaupunginhallituksessa 10.3.2026 § 47.  
Hyväksytty Pyhäjärven kaupunginvaltuustossa 26.3.2026 § 17.